

## Sammlung / Collection

# DEUTSCHE ATLANTEN & LANDKARTEN

\*\*\*\*\*

## GERMAN ATLASES & MAPS

homepage: [www.collectionsbreuer.de](http://www.collectionsbreuer.de)  
e-mail: [collectionsbreuer@t-online.de](mailto:collectionsbreuer@t-online.de)



### Erklärung der Erhaltungszustände:

Der Buchzustand ist jeweils beschrieben und im Preis entsprechend berücksichtigt. Leicht bestoßene Buchecken, Eigentümer-Vermerke, Exlibris, Bibliotheks-Stempel oder –Aufkleber, Bräunungen, Flecken etc. werden üblicherweise vermerkt.

Zustand I : Mängelfreie Erhaltung, wie verlagsfrisch  
Zustand I-II : Mängelfrei, fast verlagsfrisch  
Zustand II : Geringfügige Mängel, leicht belesen  
Zustand II-III : Geringfügige Mängel, etwas stärker belesen  
Zustand III : Leichtere Mängel, aber insgesamt zufriedenstellend

\*\*\*\*\*

### Explanation of conditions:

Condition is always considered in price. Slightly bumped corners, ownership-marks, exlibris, bibliory stamps or stickers, browning, staining, etc. are usually specified.

Zustand I : excellent, like just edited  
Zustand I-II : near to be excellent  
Zustand II : very fine  
Zustand II-III : near to be very fine (minor faults)  
Zustand III : fine (some more faults, but still satisfactory)

All titles are described as precisely as any possible. Minor defects or faults are considered in price accordingly.

## ATLANTEN / ATLASES


**Delkeskamp, F.W. ~ F.W.Delkeskamp's Malerischer Reise-Atlas des Rhein von Basel bis zum Meere, nebst Supplement-Blatt (1844, französische Ausgabe) ~** Theile von Holland und Belgien, und die Dampfschiff-Verbindungen nach England enthaltend. Ein Wegweiser für Dampfschiff-, Post-, Eisenbahn- und andere Reisende. Nach der Natur gezeichnet, mit Randbildern, Städteplänen und kurzer Erläuterung. Frankfurt a.M., 1844 (Erstausgabe). Im Verlag des Herausgebers F.W. Delkeskamp, Zeil, hinter der Rose, und zu haben in allen soliden Kunst- und Buchhandlungen. 62 Seiten Text in französischer Sprache. Faltpanorama des Rheins von der holländischen Küste mit Städten und Dörfern und Flüssen rheinaufwärts bis Basel in Stahlstich. Das Panorama als Leporello ist ca. 2,16m lang! Beschrifteter Origineleinband, Format ca. 29x13cm (Hableinen, Vorderdeckel in deutscher Sprache, hinterer Deckel in französischer Sprache) sehr gering fleckig, gering bestoßen, Panorama leicht braunfleckig, Hinterlegungen im obereren Randteil sowie von mehreren Falzen (von alter Hand). Textseiten im vorderen und hinteren Bereich stärker braunfleckig, dazwischen sauber. Kleine Bibl.Stempel auf Panorama-Rückseite und im Textteil, handschriftl. Besitzvermerk auf Innendeckel. – Zustand III ~ € 420




**Meißner, Karl ~ Panorama der Elbe von Aussig bis Riesa - Panorama de l'Elbe depuis Aussig jusqu'a Riesa (EA, 1855) ~** auf's Neue nach der Natur gezeichnet. Auf Stein gest. v. Wilh. Nitzsche, Leipzig - Meissen - Riesa. F.W. Goedsche'sche Buchhandlung. O.F. Goedsche. Lith.Anst. v.O.F. Goedsche in Meissen. Ca. 1,3m langes Panorama. Dazugehöriges lose beigefügtes Heft: Reise-Notiz zum Elb-Panorama von Leitmeritz bis Riesa, von Karl Meissner, 46 Seiten Text + 4 Seiten Verlagswerbung. In grünem, goldgeprägtem Original-Ganzleinenband, Format ca. 14,5x22,2cm, mit Bandverschluß. Heft und Panorama leicht staubfleckig, aber gut erhalten. - Zustand II ~ € 395

**Perthes, Justus ~ Stiellers Hand-Atlas und Vogels Karte des Deutschen Reichs, mit Namensverzeichnissen (1908, Neunte, von Grund aus neubearbeitete und neugestochene Auflage, dritter berichtigter Abdruck) ~** 100 Karten in Kupferstich mit 162 Nebenkarten, herausgegeben von Justus Perthes Geographischer Anstalt in Gotha, Justus Perthes, 1908. Inhaltsverzeichnis zum Hand-Atlas: Himmelskarten (Nr.1-2: Der nördliche Sternhimmel. Der südliche Sternhimmel). Erd- und Polarkarten (Nr.3-6: Westliche und östliche Halbkugel. Weltkarte in Mercators Projektion. Nord- und Süd-Polarkarte). Mittel-Europa (Nr. 7-20: Europa Übersicht. Deutsches Reich Übersicht + Blatt 1-4, Thüringische Staaten. Schweiz westliches und östliches Blatt. Österreich-Ungarn Übersicht + Blatt 1-4). Südliches und westliches Europa (Nr. 21-35: Italien Übersicht + Blatt 1-4. Frankreich Übersicht + Blatt 1-4. Spanien und Portugal, Pyrenäische Halbinsel Blatt 1-4). Nördliches und östliches Europa (Nr. 36-54: Die Britischen Inseln. Irland. Niederlande, Belgien und Luxemburg. Dänemark und seine Nebenländer. Süd-Skandinavien. Rußland und Skandinavien. Europäisches Rußland Blatt 1-6. Balkan Übersicht + Blatt 1-4). Asien (Nr. 55-67: Übersicht. Nord- und Mittel-Asien. West-Sibirien. Ost-Sibirien. Klein-Asien, Syrien usw. Arabien. Iran und Turan. Vorder-Indien und Inner-Asien. China. Japan, Korea und Ost-China. Hinter-Indien und Archipel. Ostindische Inseln). Afrika (Nr. 68-75: Übersicht + Blatt 1-7). Australien und Polynesien (Nr. 76-81: Übersicht + Australien Blatt 1-4. Südsee-Inseln). Amerika (Nr. 82-100: Nord-Amerika Übersicht. West-Canada. Ost-Canada. Vereinigte Staaten von Nord-Amerika u.Mexico Übersicht + Vereinigte Staaten Blatt 1-6. Mexico, Guatemala und Salvador. West-Indien. Süd-Amerika Übersicht + Blatt 1-6). Im Anschluß an diese Karten „Alphabetisches Namenverzeichnis“ (239 S.). – Die Karten alle doppelblattgroß (ca. 47x39,5cm) und in hervorragender Qualität. Dunkelgrüner/olivgrüner Orig.Halbleder-Einband mit Titel auf Rücken und Vorderseite. Einbandrücken und Kanten etwas berieben, aber intakt, Ecken leicht bestoßen. Innen überwiegend sehr sauber mit Ausnahme weniger, leichter Fingerflecken. – Zustand II ~ € 280

**Scobel, A. ~ Andrees allgemeiner Handatlas in 126 Haupt- und 137 Nebenkarten nebst vollständigem alphabetischem Namenverzeichnis - Vierte, völlig neu bearbeitete und vermehrte Auflage (4. Auflage, 1899) ~** Herausgegeben von A. Scobel. Ausgeführt von der Geographischen Anstalt von Velhagen & Klasing in Leipzig. Bielefeld und Leipzig – Verlag von Velhagen & Klasing 1899. Inhaltsverzeichnis (S.1-2), nachfolgend die Kartenseiten 1–186, anschließend das Namenverzeichnis S.1-179. Landkarten: Allgemeines (S.1-20) – Europa: Europa und Mitteleuropa (S.21-70) – West- und Nordeuropa (S.71-96) – Süd- und Osteuropa (S.97-120) – Asien (S.121-142) – Afrika (S.143-155) – Amerika (S.156-179) – Australien, Polynesien, Südpolarregion (S.180-186). Farbige, doppelseitige Karten. Format ca. 30x45cm. Braun-grünes O.H.Ldr. mit Goldprägung auf Vorderseite und Buchrücken. Kanten und Einband leicht beschabt und bestossen, Innenfalze angeplatzt, Block jedoch fest. Kartenseiten stellenweise etwas fingerfleckig. – Zustand II-III ~ € 155



**Scobel, A. ~ Andrees allgemeiner Handatlas in 126 Haupt- und 138 Nebenkarten nebst vollständigem alphabetischem Namenverzeichnis - Vierte, völlig neu bearbeitete und vermehrte Auflage, zweiter revidierter Abdruck (4. Auflage, 1900) ~** Herausgegeben von A. Scobel. Ausgeführt von der Geographischen Anstalt von Velhagen & Klasing in Leipzig. Bielefeld und Leipzig – Verlag von Velhagen & Klasing 1900. Inhaltsverzeichnis (S.1-2), nachfolgend die Kartenseiten 1–186, anschließend das Namenverzeichnis S.1-179. Landkarten: Allgemeines (S.1-20) – Europa: Europa und Mitteleuropa (S.21-70) – West- und Nordeuropa (S.71-96) – Süd- und Osteuropa (S.97-120) – Asien (S.121-142) – Afrika (S.143-155) – Amerika (S.156-179) – Australien, Polynesien, Südpolarregion (S.180-186). Farbige, doppelseitige Karten. Format ca. 30x45cm. Braun-grünes O.H.Ldr. mit Goldprägung auf Vorderseite und Buchrücken. Buchrücken fachmännisch restauriert. Kanten und Einband leicht beschabt und bestossen. Titelblatt leicht staubfleckig und unten mit leichter handschriftlicher Widmung, Kartenseiten sauber. – Zustand II-III ~ € 155




**Sohr-Berghaus ~ Vollständiger Hand-Atlas der neueren Erdbeschreibung über alle Theile der Erde in 82 Blättern (5. Auflage, 1858, Querformat / oblong) ~** Herausgegeben von Dr. K.Sohr, fünfte Auflage, vermehrt und verbessert durch Dr. Heinrich Berghaus, Professor und Direktor der geographischen Kunstschule in Potsdam. Glogau und Leipzig, Druck und Verlag von Carl Fleming, 1858. Verzeichniss der Karten, welche in diesem Atlas enthalten sind: 1. Planetensystem. 2. Sternkarte. 3. Östliche Halbkugel. 4. Westliche Halbkugel. 5. Übersicht des christlichen Staatensystems. 6. Übersicht des buddhistischen Staatensystems. 8. Europa. 9. Fluss- und Gebirgskarte von Mittel-Europa. 10. Deutschland. 11. Österreichischer Kaiserstaat. 12. Die Kronländer Östereich unter und ob der Ens und Salzburg. 13. Böhmen. 14. Mähren und Österreichisch Schlesien. 15. Die Kronländer Kärnthen, Krain, Görz, Gradisca, Istrien und Triest. 16. Steiermark. 17. Tyrol. 18. Ungarn, Galizien und Siebenbürgen. 19. Lombardisch – venetianisches Königreich. 20. Preussischer Staat. 21. Provinz Brandenburg. 22. Provinz Pommern. 23. Provinz Schlesien. 24. Provinz Ostpreussen. 25. Provinz Westpreussen. 26. Provinz Posen. 27. Provinz Sachsen. 28. Provinz Westphalen. 29. Rheinprovinz. 30. Baiern. 31. Württemberg. 32. Baden. 33. Königreich Sachsen. 34. Sächsisch. Grossherzogthümer, Herzogthümer, Fürstenthümer und Reussische Lande. 35. Hannover, Braunschweig, Oldenburg und Bremen. 36. Mecklenburg. 37. Holstein. 38. Kurfürstenthum Hessen. 39. Grossherzogthum Hessen. 40. Nassau. 41. Preussen, Posen und Polen. 42. Schweiz. 43. Italien. 44. Nördliches Italien. 45. Südliches Italien. 46. Frankreich. 47. Nordöstliches Frankreich. 48. Nordwestliches Frankreich.




49. Südöstliches Frankreich. 50. Südwestliches Frankreich. 51. Spanien und Portugal. 52. Nordöstliches Spanien. 53. Südöstliches Spanien. 54. Nordwestl. Spanien mit Portugal. 55. Südwestl. Spanien mit Portugal. 56. Grossbritannien und Irland. 57. England. 58. Schottland. 59. Irland. 60. Holland und Belgien. 61. Dänemark. 62. Schweden und Norwegen. 63. Nördliches Schweden und Norwegen. 64. Südl. Schweden u. Norwegen. 65. Europäisches Russland. 66. Europäische Türkei, Griechenland und Ionische Inseln. 67. Griechenland und die Ionischen Inseln. 68. Asien. 69. Asiatisches Russland (Sibirien). 70. Westliches Hochasien. 71. Vorderindien. 72. Ostindische Inseln. 73. Asiatische Türkei. 74. China und Japan. 75. Africa. 76. Nordamerika. 77. Nordamerik. Freistaaten. 78. Mexiko, Mittel-America, Texas. 79. Westindische Inseln. 80. Südamerika. 81. Australien. 82. Australland. – Die Karten einseitig farbig gedruckt im Format von ca. 44x36cm. Orig.H.Ldr. mit dunkelgrünem Leinen mit gold- und blindgeprägtem Titel auf Vorderseite. Die ersten Seiten gering fleckig, danach immer sauberer werdend. Rücken an Unterkante mit beidseitigem Einriss von ca. 4-5 cm. Ecken leicht bestossen. – Zustand II-III ~ € 950




**Stieler, Adolf ~ Stieler's Handatlas über alle Theile der Erde und über das Weltgebäude (1878 – Querformat / oblong ) ~** herausgegeben von Adolf Stieler, Gotha, Justus Perthes, o.J. (aber die Karten von 1878). Inhaltsverzeichnis (1 Seite). 90 Seiten (einschl. Titelblatt) mit 89 Karten in Stahlstich im Format von ca. 47x38cm (ungefaltet). 1 Seite Inhaltsverzeichnis: Himmelskarten (No.2-5). Erdkarten und grössere Theile der Erde (No.6-14). Europa, Deutschland, Österreich (Nr.15-29). Südliches und westliches Europa (Nr.30-43). Nördliches und östliches Europa (Nr.44-57). Asien (Nr.58-67). Afrika (Nr.68-72). Australien und Polynesien (Nr.73-77). Amerika (Nr.78-90). Dunkelgrünes O.H.Ldr. mit goldgeprägtem Titel auf Vorderseite und Buchrücken. Rücken fachmännisch erneuert, Einband fachmännisch restauriert. Inhalt gering finger- / braunfleckig. Ein sehr schönes Exemplar. Quer-Format ca. 50x40cm. – Zustand II-III ~ € 950




**Stieler, Adolf ~ Stieler's Hand-Atlas. 90 Karten. Handatlas über alle Theile der Erde und über das Weltgebäude (1876) ~** herausgegeben von Adolf Stieler, Gotha, Justus Perthes, o.J. (aber die Karten von 1876). Inhaltsverzeichnis (1 Seite). 90 Seiten (einschl. Titelblatt) mit 90 Karten in Stahlstich im Format von ca. 47x38cm (ungefaltet). 1 Seite Inhaltsverzeichnis: Himmelskarten (No.2-5). Erdkarten und grössere Theile der Erde (No.6-14). Europa, Deutschland, Österreich (Nr.15-29). Südliches und westliches Europa (Nr.30-43). Nördliches und östliches Europa (Nr.44-57). Asien (Nr.58-67). Afrika (Nr.68-72). Australien und Polynesien (Nr.73-77). Amerika (Nr.78-90). H.Ldr. mit goldgeprägtem Titel auf Vorderseite und Buchrücken. Rücken fachmännisch erneuert, Einband fachmännisch restauriert. Inhalt gering finger- / braunfleckig. Ein sehr schönes Exemplar. Hochformat ca. 27x39,5cm. – Zustand II ~ € 720




**Velhagen & Klasing ~ Richard Andree's Allgemeiner Handatlas in sechsundachtzig Karten (1881) ~ Erste Auflage.** Mit erläuterndem Text. Herausgegeben von der Geographischen Anstalt von Velhagen & Klasing in Leipzig. Bielefeld und Leipzig, 1881. Inhaltsverzeichnis. 96 Seiten mit 86 farbigen (meist doppelseitigen) Karten. Erläuternder Text (98 S.). Braunes, goldgeprägtes O.H.Ldr. mit goldgeprägtem Rückentitel. Einband leicht bestossen und berieben. Rücken fachmännisch erneuert. Einige Karten und Textseiten gering gebräunt. Die ersten 15 Blatt inkl. Der Indexseite leicht feuchtrandig. Format ca. 30x42,5 cm. – Zustand III ~ € 140



**Velhagen & Klasing ~ Richard Andree's Allgemeiner Handatlas in 91 Haupt- und sechsundachtzig Nebenkarten (1893) Dritte, völlig neubearbeitete und vermehrte Auflage. Nebst vollständigen alphabetischem Namenverzeichnis ~** Herausgegeben von der Geographischen Anstalt von Velhagen & Klasing in Leipzig. Bielefeld und Leipzig, 1893. Inhaltsverzeichnis. 91 farbige (meist doppelseitige) Karten mit Nebenkarten: Allgemeines (S.1-10). Europa und Mitteleuropa (S.11-56). West- und Nordeuropa (S.57-74). Süd- und Osteuropa (S.75-91). Asien (S.92-109). Afrika (S.110-122). Amerika (S.123-134). Australien, Polynesien, Südpolarregion (S.135-140). Abkürzungen und Erklärungen geograph. Namen und Alphabetisches Namensverzeichnis (S.1-166). Grünes, goldgeprägtes O.H.Ldr. mit goldgeprägtem Rückentitel. Einband leicht bestossen und berieben, Rücken fachmännisch erneuert. Einige Karten- und Textseiten geringfügig braunfleckig. Format ca. 30x42,5 cm. – Zustand II-III ~ € 140



**Velhagen & Klasing ~ Richard Andree's Allgemeiner Handatlas in 91 Haupt- und sechsundachtzig Nebenkarten (1893) Dritte, völlig neubearbeitete und vermehrte Auflage. Nebst vollständigen alphabetischem Namenverzeichnis ~** Herausgegeben von der Geographischen Anstalt von Velhagen & Klasing in Leipzig. Bielefeld und Leipzig, 1893. Inhaltsverzeichnis. 91 farbige (meist doppelseitige) Karten mit Nebenkarten: Allgemeines (S.1-10). Europa und Mitteleuropa (S.11-56). West- und Nordeuropa (S.57-74). Süd- und Osteuropa (S.75-91). Asien (S.92-109). Afrika (S.110-122). Amerika (S.123-134). Australien, Polynesien, Südpolarregion (S.135-140). Abkürzungen und Erklärungen geograph. Namen und Alphabetisches Namensverzeichnis (S.1-166). Grünes, goldgeprägtes O.H.Ldr. mit goldgeprägtem Rückentitel. Einband leicht bestossen und berieben. Vorsatz und die ersten Text- und Kartenseiten geringfügig braun-/fingerfleckig. Format ca. 30x42,5 cm. – Zustand II-III ~ € 160



\*\*\*\*\*

## LANDKARTEN / MAPS :

**Landkarte / map ~ Westliche Halbkugel (1860) ~** Entw.u.gez.v. Fv.Stülpnagel, gestochen von W.Alt. Aus: Stieler's Hand-Atlas (No. 6), Ausg. In 63 Bl., No. IV. Gotha, Justus Perthes, 1860. Mehrfarbig, Format ca. 44x37cm. – Zustand II ~ € 15

**Landkarte / map ~ Östliche Halbkugel (1859) ~** Entw.u.gez.v. Fv.Stülpnagel, gestochen von J.C.Ausfeld u.W.Alt. Aus: Stieler's Hand-Atlas (No. 7), Ausg. In 63 Bl., No.V. Gotha, Justus Perthes, 1859. Mehrfarbig, Format ca. 44x37cm. – Zustand II ~ € 15



**AFRIKA – AFRICA****ASIEN – AUSTRALIEN & OZEANIEN**

**Landkarte / map ~ Das Mündungsgebiet des Ob und Jenissei ~ aus: Petermann, Dr. A., Tafel 14, Jahrgang 1876:** (ca.30,5x24,5cm, farbig) – Zustand II ~ € 10

**Landkarte / map ~ Asia ~ entw.u.gez.von F.von Stülpnagel. Revidirt 1859 von Hermann Berghaus. Aus Stieler's Hand-Atlas No.39,** Ausgabe in 63 Bl.No. XLV, Gotha, Justus Perthes. Mehrfarbig. Format ca. 45x37cm. – Zustand II ~ € 30

**Landkarte / map ~ Ost-Asien ~ mehrfarbige Faltkarte. Format ca. 61,5x48,5cm. Maßstab 1:10.000.000. Verlag von J.J. Weber in Leipzig (ca. 1898-1900). Mit Nebenkarte Gouvernement Kiautschou 1:1.500.000. – Zustand II ~ € 15**

**EUROPA**

**Landkarte / map ~ Dänemark und Schleswig, Holstein und Lauenburg, auch südl. Theil v. Schweden (1859) ~ Nebenkarten:** Island, die Fär-Öer, Hamburg und Umgebungen, Plan von Kopenhagen. Entworfen und gez. V. Ad.Stieler. Gotha, Justus Perthes, 1859. Aus: Stieler's Hand-Atlas (No. 16b), Ausg.in 63 Bl. No. XXI. Mehrfarbig. Format ca. 44x37 cm. – Zustand II ~ € 30

**Landkarte / map ~ Der Krieg gegen Russland (1917) ~ Von der Ostsee bis zum Mittelmeer. Mit Nebenkarten: Weltkarte. Zwischen Struma und Doiran-See. Bei Monastir – Mazedonische Front. Irakfront (Mesopotamien). Englisch-russischer Feldzug gegen das türkische Reich. Paasche's Frontenkarte Nr. 18 (Stand vom Mai 1917). Format ca. 45,5x60,5cm. Mehrfach gefaltet. – Zustand III ~ € 15**

**Landkarte / map ~ Rumänische und Mazedonische Front (1916) ~ Paasche's Frontenkarten (Stand Dezember 1916). Format ca. 45,5x60,5cm. Mehrfach gefaltet. – Zustand III ~ € 15**

**Landkarte / map ~ Elsaß-Lothringen, Baden, Württemberg und Rheinpfalz (1905) ~ im Maßstabe von 1:750.000, mit Nebenkarte Rhein-Provinz, Pfalz, Baden, Sprachenkarte von Elsaß-Lothringen. Bearbeitet von A. Thomas u. E. Umbreit, lithogr. Von W.Ketterer u. G.Kirchner. Karte Nr. 67-68 ( Aus: Andrees Allgemeiner Handatlas. Fünfte, völlig neubearbeitete, stark vermehrte Auflage 1905. Jubiläumsausgabe. Probeblatt). Mehrfarbig, Format ca. 58x45,5cm, gefaltet. – Zustand II ~ € 10**

**Landkarte / map ~ Elsaß-Lothringen, Baden, Württemberg und Rheinpfalz (1905) ~ im Maßstabe von 1:750.000, mit Nebenkarte Rhein-Provinz, Pfalz, Baden, Sprachenkarte von Elsaß-Lothringen. Bearbeitet von A. Thomas u. E. Umbreit, lithogr. Von W.Ketterer u. G.Kirchner. Karte Nr. 67-68 (Aus: Andrees Allgemeiner Handatlas. Fünfte, völlig neubearbeitete, stark vermehrte Auflage 1905. Jubiläumsausgabe. Probeblatt). Mehrfarbig, Format ca. 58x45,5cm, gefaltet. – Zustand II ~ € 10**

**Landkarte / map ~ Elsaß-Lothringen, Baden, Württemberg und Rheinpfalz (1905) ~ im Maßstabe von 1:750.000, mit Nebenkarte Rhein-Provinz, Pfalz, Baden, Sprachenkarte von Elsaß-Lothringen. Bearbeitet von A. Thomas u. E. Umbreit, lithogr. Von W.Ketterer u. G.Kirchner. Karte Nr. 67-68 (Aus: Andrees Allgemeiner Handatlas. Fünfte, völlig neubearbeitete, stark vermehrte Auflage 1905. Jubiläumsausgabe. Probeblatt). Mehrfarbig, Format ca. 58x45,5cm, gefaltet. – Zustand II ~ € 10**

**Landkarte / map ~ Nordost-Frankreich (1905) ~ im Maßstabe von 1:1.000.000, mit rückseitiger Karte Paris und Umgebung. Bearbeitet von H.Mielisch, lithogr.von M.Endlich u.A.Soeder. Karte Nr. 89-90 (Aus: Andrees Allgemeiner Handatlas. Fünfte, völlig neubearbeitete, stark vermehrte Auflage 1905. Jubiläumsausgabe). Mehrfarbig, Format ca. 58x45,5cm, gefaltet. – Zustand II-III ~ € 10**

**Landkarte / map ~ England und Wales, nördlicher Teil (1905) ~ im Maßstabe von 1:1.000.000, mit rückseitiger Karte Mittelenglische Industriegebiete. Bearbeitet von E.Umbreit, lithogr.von R.Wagner, K.Klug u.G.Kirchner. Karte Nr. 105-106 (Aus: Andrees Allgemeiner Handatlas. Fünfte, völlig neubearbeitete, stark vermehrte Auflage 1905. Jubiläumsausgabe). Mehrfarbig, Format ca. 58x45,5cm, gefaltet. – Zustand II ~ € 15**

**Landkarte / map ~ England und Wales, nördlicher Teil (1905) ~ im Maßstabe von 1:1.000.000, mit rückseitiger Karte Mittelenglische Industriegebiete. Bearbeitet von E.Umbreit, lithogr.von R.Wagner, K.Klug u.G.Kirchner. Karte Nr. 105-106 (Aus: Andrees Allgemeiner Handatlas. Fünfte, völlig neubearbeitete, stark vermehrte Auflage 1905. Jubiläumsausgabe). Mehrfarbig, Format ca. 58x45,5cm, gefaltet. – Zustand II ~ € 15**

**Landkarte / map ~ England und Wales, nördlicher Teil (1905) ~ im Maßstabe von 1:1.000.000, mit rückseitiger Karte Mittelenglische Industriegebiete. Bearbeitet von E.Umbreit, lithogr.von R.Wagner, K.Klug u.G.Kirchner. Karte Nr. 105-106 (Aus: Andrees Allgemeiner Handatlas. Fünfte, völlig neubearbeitete, stark vermehrte Auflage 1905. Jubiläumsausgabe). Mehrfarbig, Format ca. 58x45,5cm, gefaltet. – Zustand II ~ € 15**

**Landkarte / map ~ Die Britischen Inseln und die Nord-See (1860) ~ mit Nebenkarten: Umgebungen von London, Hafen von Portsmouth, Hafen von Plymouth. gez.v. F.v.Stülpnagel, mit Zusätzen von A.Petermann. Gotha, Justus Perthes, 1860. Aus: Stieler's Hand-Atlas (No. 15a), Ausg. In 63 Bl. No. XVII. Mehrfarbig,Format ca. 44x37cm. – Zustand II ~ € 30**

**Landkarte / map ~ Schweden und Norwegen (1859)** ~ Mit Nebenkarten: Stockholm. Umgebung von Stockholm. entworfen und gezeichnet von F.v.Stülpnagel. Gotha, Justus Perthes, 1859. Aus: Stieler's Hand-Atlas (No. 17), Ausg.in 63 Bl. No. XXII u. XXIII. Mehrfarbig, mit Bordüre. Format ca. 37x44cm. – Zustand II ~ € 30

**Landkarte / map ~ Die Niederlande, Belgien und Luxemburg (1860)** ~ Neue ergänzte Auflage von Hermann Berghaus. Maassstab 1: 1.150.000. Gotha, Justus Perthes, 1860. Aus: Stieler's Hand-Atlas (No. 29). Ausg. In 63 Bl. No. XXXIII. Mehrfarbig, Format ca. 37x44cm. – Zustand II-III ~ € 30

**Landkarte / map ~ Schweiz (1868)** ~ bearbeitet von C.Vogel, Maassstab 1: 925000. Aus Stieler's Hand-Atlas. No. 32, Ausg. In 63 Bl. No. XXXIV, Gotha, Justus Perthes, 1868. Gestochen von H.Eberhardt und von W.Weiler. Format ca. 44x47cm. – Zustand II ~ € 25

**Landkarte / map ~ Galizien, Ungarn, Slavonien und Croatien, Siebenbürgen und Dalmatien, Moldau, Wallachey (1860)** ~ Neue Auflage 1860. Aus: Stielers Hand-Atlas (No. 35a), Ausg. In 63 Bl., No. XXXVIII. Gotha, Justus Perthes, 1860. Mehrfarbig. Format ca. 44x37 cm. Gering fleckig im Rand. – Zustand II-III ~ € 22

**Landkarte / map ~ Ostsee-Länder und Inneres Russland bis Moskau (1859)** ~ Neue Auflage. Maassstab 1: 3.700.000, Aus: Stieler's Hand-Atlas (No. 36), Ausg. In 63 Bl. No. XXXIX. Gotha, Justus Perthes, 1859. Mehrfarbig, Format ca. 44x37cm. – Zustand II ~ € 22

**Landkarte / map ~ Europäisches Russland, auch Schweden und Norwegen, dabei Übersicht des Österreichischen und Preussischen Staats (1860)** ~ Aus: Stieler's Hand-Atlas (No. 37a), Ausgabe in 63 Bl., No. XL. Gotha, Justus Perthes, 1860. Mehrfarbig, Format ca. 44x37cm. – Zustand II ~ € 22

**Landkarte / map ~ Königreich Griechenland und die Ionischen Inseln (1859)** ~ mit Plan von Athen und dem Piraeos. gez. v. Hermann Berghaus u.F.v.Stülpnagel, gestochen von F.Eulenstein, Terrain von E.Kratz. Aus: Stieler's Hand-Atlas, vollst.Ausgabe No. 38c, Aus. In 63 Bl., No. XLIII. Gotha, Justus Perthes, 1859. Mehrfarbig. Format ca. 44x37cm. – Zustand II ~ € 30

**Landkarte / map ~ Süd-Skandinavien (1905)** ~ bearbeitet von C.Scherrer, gest. von M.Kern und H.Messerschmidt. Aus: Stieler's Hand-Atlas, No. 42. Maßstab 1:2.500.000. Gotha, Justus Perthes, 1905. Mehrfarbig. Format ca. 40x46,5cm, gefaltet. – Zustand II-III ~ € 15

**Landkarte / map ~ Süd-Skandinavien (1905)** ~ bearbeitet von C.Scherrer, gest. von M.Kern und H.Messerschmidt. Aus: Stieler's Hand-Atlas, No. 42. Maßstab 1:2.500.000. Gotha, Justus Perthes, 1905. Mehrfarbig. Format ca. 40x46,5cm, gefaltet. – Zustand II ~ € 15

## DEUTSCHLAND

**Landkarte / map ~ Deutschland, Übersicht der politischen Eintheilung (1869)** ~ entw.v.H.Berghaus, gez.v.G.Hirth. Aus Stieler's Hand-Atlas, Ausg. In 63 Bl. No. XXV, vollst.Ausgabe No. 19. Gotha, Justus Perthes, 1860. Format ca. 45x37cm. Leichter ca. 2 cm Einriss im unteren Falz. – Zustand II-III ~ € 15

**Landkarte / map ~ Deutschland und benachbarte Länder. Zur Übersicht der Eisenbahnen und Dampfschiffahrten (1868)** ~ bearbeitet von C.Vogel, gestochen von H.Eberhardt. Aus Stieler's Hand-Atlas, No. 20, Ausg. In 63 Bl. No. XXVI, Gotha, Justus Perthes, 1868. Format ca. 45x37cm, mehrfarbig. Ca. 3cm Einriss im unteren Falz. – Zustand II-III ~ € 25

**Landkarte / map ~ Nord-Östliches Deutschland, enthält: sämtliche Sächsische Lande, die Preussischen Provinzen: Sachsen, Brandenburg, Pommern, Mecklenburg, Holstein, Braunschweig u.a.L. (1859)** ~ Gotha, Justus Perthes, 1859. Aus: Stieler's Hand-Atlas (No. 22a), Ausg.in 63 Bl. No.XXVIII. Mehrfarbig, Format ca. 44x37cm. – Zustand II ~ € 40

**Landkarte / map ~ Nordwestliches Deutschland (Preuss.Rheinprovinz u. Westphalen, Kgr.Hannover, Oldenburg, Braunschweig, Lippe, Waldeck, die Hessischen Lande, Nassau), Kgr. Der Niederlande. Kgr.Belgien (1860)** ~ Gotha, Justus Perthes, 1860. Aus: Stieler's Hand-Atlas (No. 21), Ausgabe in 63 Bl.No.XXVII. Mehrfarbig, Format ca. 44x37cm. – Zustand II ~ € 25

**Landkarte / map ~ Östliches Deutschland oder Böhmen, Mähren und Schlesien (1860)** ~ Mit Karte des Höhenprofils im unteren Kartenrand. Entworfen & bearbeitet von Hermann Berghaus. Gestochen v. W.Alt, Terrain v. Jungmann. Gotha, Justus Perthes, 1860. Aus: Stieler's Hand-Atlas, vollst. Ausgabe No. 23. Ausg.in 63 Bl. No. XXX. Mehrfarbig, Format ca. 44x37cm. – Zustand II ~ € 30

**Landkarte / map ~ Südwestliches Deutschland, enth. Bayern, Württemberg, Baden, Hohenzollern und Schweiz (1859)** ~ Gestochen von Edler in Gotha. Gotha, Justus Perthes, 1859. Aus: Stieler's Hand-Atlas (No. 24), Ausg.in 63 Bl. No. XXXI. Mehrfarbig. Format ca. 44x37cm. – Zustand II ~ € 35

**Landkarte / map ~ Südöstliches Deutschland, nebst einem Theile des nördlichen Italien (1860)** ~ Entworfen & bearbeitet von Hermann Berghaus. Maassstab 1: 1.850.000. Mit zwei Höhenprofil-Karten. Gestochen von W.Alt, Berge von C.Jungmann. Gotha, Justus Perthes, 1860. Aus: Stieler's Hand-Atlas (Vollst.Ausg. No. 25), Ausg.in 63 Bl. No. XXXII. Format ca. 44x37cm. Mehrfarbig. – Zustand II-III ~ € 25



**Landkarte / map ~ Die Preuss:Provinzen Preussen und Posen. Mit Übersicht des Preussischen Staats (1859) ~ Mit Nebenkarten: Berlin. Königsberg. Danzig und Umgegend. Gotha, Justus Perthes, 1859. Aus: Stieler's Hand-Atlas (No. 22b), Ausg. In 63 Bl. No. XXIX. Mehrfarbig,.Format ca. 44x37cm. – Zustand II ~ € 45**

**Landkarte / map ~ Sachsen, Thüringen und benachbarte Länder (1872) ~ Entworfen und gezeichnet von C.Vogel, gest.v.W.Alt, Berge v.C.Jungmann. Gotha, Justus Perthes, 1872. Aus: Stieler's Hand-Atlas No. 27 & 28. Format ca. 45x37cm. Mehrfarbig. Einrisse seitlich links sowie im Falz hinterlegt. Falz ab Mitte. Leicht fleckig. –Zustand III ~ € 15**

**Landkarte / map ~ Die Herzogthümer Schleswig, Holstein und Lauenburg, die Fürstenthümer Lübeck und Ratzeburg, und freie Städte Hamburg und Lübeck (1864) ~ Maassstab 1: 675000. Gez.v.L.Ravenstein 1864, gestochen v. H.Petters. Stich, Druck und Verlag des Bibliographischen Instituts zu Hildburghausen, aus: Meyers Hand-Atlas. Format ca. 35x47,5cm. Mehrfarbig. Faltungen etwas hinterlegt. – Zustand II-III ~ € 30**

**Landkarte / map ~ Probekarte aus Vogels Karte des Deutschen Reichs in 27 Blättern, Umdruckausgabe, Blatt 26: Augsburg ~ Gotha, Justus Perthes, Maßstab 1:500.000. Mehrfarbig. Format ca. 49x40,5cm. Mehrfarbig. Auf der Rückseite Werbung für diese Atlas-Ausgabe. – Zustand III ~ € 16**

**Landkarte / map ~ Probekarte aus Vogels Karte des Deutschen Reichs in 27 Blättern, Umdruckausgabe, Blatt 26: Augsburg ~ Gotha, Justus Perthes, Maßstab 1:500.000. Mehrfarbig. Format ca. 49x40,5cm. Mehrfarbig. Auf der Rückseite Werbung für diese Atlas-Ausgabe. – Zustand III ~ € 16**

COPYRIGHT HERBERT BREUER