

SAMMLUNG / COLLECTION :

**FORSCHUNGSREISEN / EXPEDITIONEN / ENTDECKUNGREISEN / WELTREISEN/
GESCHICHTE / ETHNOLOGIE / ETHNOGRAPHIE : Antiquarische Bücher und frühe
Fotoalben**

**TRAVEL / EXPEDITIONS / EXPLORATIONS / DISCOVERIES / NARRATIVES / VOYAGES /
HISTORY / ETHNOLOGY / ETHNOGRAPHY : Antiquarian books and early photoalbums**

AMERIKA - AMERICA

e-mail: collectionsbreuer@t-online.de
homepage: www.collectionsbreuer.de

Erklärung der Erhaltungszustände:

Der Buchzustand ist jeweils beschrieben und im Preis entsprechend berücksichtigt. Leicht bestoßene Buchecken, Eigentümer-Vermerke, Exlibris, Bibliotheks-Stempel oder –Aufkleber, Bräunungen, Flecken etc. werden üblicherweise vermerkt.

Zustand I : Mängelfreie Erhaltung, wie verlagsfrisch
Zustand I-II : Mängelfrei, fast verlagsfrisch
Zustand II : Geringfügige Mängel, leicht belesen
Zustand II-III : Geringfügige Mängel, etwas stärker belesen
Zustand III : Leichtere Mängel, aber insgesamt zufriedenstellend

Explanation of conditions:

Condition is always considered in price. Slightly bumped corners, ownership-marks, exlibris, bibliory stamps or stickers, browning, staining, etc. are usually specified.

Zustand I : excellent, like just edited
Zustand I-II : near to be excellent
Zustand II : very fine
Zustand II-III : near to be very fine (minor faults)
Zustand III : fine (some more faults, but still satisfactory)

All titles are described as precisely as any possible. Minor defects or faults are considered in price accordingly.

Barrows, Harlan H. ~ Geography of the Middle Illinois Valley (1925) ~ Bulletin No.15, State of Illinois, Department of Registration and Education, Division of the State Geological Survey. Urbana, Illinois, 1910, reprinted 1925, XII, 128 p., 16 plates, 47 illustrations and maps. Some libr.stamps, libr.label on cover, orig.brochure binding. – Zustand III ~ € 70

Beadle, J.H. ~ The Undeveloped West; or Five Years In The Territories(1st ed., 1873) ~ Being a complete history of that vast region between the Mississippi and the Pacific, its resources, climate, inhabitants, natural curiosities, etc. Life and adventure on prairies, mountains, and the Pacific coast. With 240 illustrations, from orig. sketches and photographic views. National Publishing Company. 1873. EA. 823 S. plus Anhang. – Zustand II-III ~ € 215

Belford, Middlebrook & Co. ~ The Hawaiian Islands - The Paradise of the Pacific - Reproductions of photographs (1st ed., 1898) ~ Oblong half-leather bound album with title on cover, professionally restored. Unpaginated. Contents: Frontispiz followed by title-page and a 2-paged introduction and 55 pages with total 110 near fullpage-sized collotype prints with descriptive texts underneath: Harbour of Honolulu. Kalakaua I. Liliuokailani. Fort Strett. Pali Mountains. Government building. Royal Palace. Gathering the eggs of sea-birds. Surf scene. Street scene. The Battle ships, cruiser, monitors: Texas - Minneapolis - Columbia - Philadelphia - Massachusetts - Amphitrite - Bancroft - Newark - Baltimore - San Francisco. Indiana. Maine. Naval parade. Torpedo-boat Stiletto. On-oard scenes: Firing a gun. A native feast (Queen Liliuokalani in centre). Public school. Mountain scenery. The Crater of Kilauea. Flower girls. Jungle. Royal Hawaiian Hotel. Hawaiian women. Spreckel's first sugar mill. Post-Office, Honolulu. Battle-ship Maine, and its commanding officers. Secretary Herbert's visit to the Maine. Crew practising various exercises. Executive building. A grass house. Waterfall. Canoes. A detachment of United States Marines with machine guns. King's residence at Waikiki. Central Union Church. Kamehameha school for boys. The ex-Queen's Household Guards etc. Binding restored with new end papers. Very fine condition. Pages with occasionally light finger-tips or dust-staining. Fine to very fine condition. – Zustand II ~ € 885

Bibliothek der neuesten und interessantesten Reisebeschreibungen ~ Isaac Weld's Reisen durch die Staaten von Nordamerika, und die Provinzen Ober- und Unter-Canada, während den Jahren 1795, 1796 und 1797 (EA, 1801) ~ (Band 4 der Reihe Bibliothek der neuesten und interessantesten Reisebeschreibungen). Berlin und Hamburg 1801. Aus dem Englischen übersetzt. Mit 2 Kupferstichen und 2 Karten. 475 S., O.H.Ldr. mit Rotschnitt. – Zustand II ~ € 210

Colbron, W.C. ~ The Wisconsin National Guard (1st ed., 1894) ~ with an introduction by Colonel Charles King. Published by King-Fowle-McGee Co., Milwaukee, Wis., 1894 (first edition). 171 pages, complete with many photographic illustrations in text, one map. Original blue linen with gilt imprinted illustrated front cover (size approx. 20,5x25cm). Inside in excellent condition, cover very fine (Nordamerika / Americana) – Zustand II ~ € 115

Cronau, Rudolf ~ Amerika. Die Geschichte seiner Entdeckung von der ältesten bis auf die neueste Zeit (EA, 1892) ~ Eine Festschrift zur 400jährigen Jubelfeier der Entdeckung Amerikas durch Christoph Columbus. Verfasst und illustriert von Rudolf Cronau. Leipzig, Verlag von Abel & Müller, 1892. 2 Bände, goldgeprägtes O.Ln., marmor. Buchschnitt. – 1.Band: VIII, S.1-480, mit 230 Text-Illustrationen, 20 Vollbildern und 25 Karten und Plänen. / 2.Band: VI, S.1-531, mit 270 Text-Illustrationen, 25 Vollbildern und 12 Karten und Plänen. Einbände sehr gering berieben und bestoßen. Rücken von Band 2 fachgerecht unter Verwendung des Originals kaum sichtbar erneuert. – Zustand II-III ~ € 160

Cronau, Rudolf ~ Amerika. Die Geschichte seiner Entdeckung von der ältesten bis auf die neueste Zeit (EA, 1892) ~ Eine Festschrift zur 400jährigen Jubelfeier der Entdeckung Amerikas durch Christoph Columbus. Verfasst und illustriert von Rudolf Cronau. Leipzig, Verlag von Abel & Müller, 1892. 2 Bände, goldgeprägtes O.Ln., marmor. Buchschnitt. – 1.Band: VIII, S.1-480, mit 230 Text-Illustrationen, 20 Vollbildern und 25 Karten und Plänen. – 2.Band: VI, S.1-531, mit 270 Text-Illustrationen, 25 Vollbildern und 12 Karten und Plänen. Im 1.Band wenige Seiten gelockert, sonst sehr saubere Exemplare. – (History of America / ethnographic / ethnologic). – Zustand II ~ € 190

Duyckinck, Ebert A. ~ Nationale Geschichte des Krieges für die Union (EA, 1873, 2 Bände) ~ politisch und militärisch nach offiziellen und andern authentischen Dokumenten beschrieben (2 Bände) von Ebert A. Duyckinck, Verfasser der Gallerie hervorragender Amerikaner, und der Encyclopädie der amerikanischen Literatur. Deutsch bearbeitet von Friedrich Kapp. Mit feinen Stahlstichen von See- und Landschlachten und Porträts berühmter Generale und Seehelden nach Originalgemälden von Alonzo Chappel und Thomas Nast. In zwei Bänden. New York: Johnson, Fry and Compagnie. Den deutschen Bürgern der Vereinigten Staaten .. gewidmet. (1873). H.Ldr. d.Zt. mit gold- und blindgeprägtem Rückentitel. Marmor.Buchschnitt. Format ca. 22x28,5cm. 1 Stahlstichportrait, 2 Frontispize, 52 Stahlstiche. – Band 1: S.1 bis 576., Band 2: III, S.577 bis 1188. Sehr gering braunfleckig, ein Prachtwerk! Einbände leicht berieben und bestoßen. - Zustand II-III ~ € 430

Elsner, Dr. Heinrich ~ Befreiungskampf der nordamerikanischen Staaten (2.A., 1838) ~ Nach den besten Quellen bearbeitet von Dr. Heinrich Elsner. Zweite Auflage mit 6 Stahlstichen. Stuttgart, J.Scheible's Buchhldg., 1838. 768 S., marmor.O.Pp. – (Amerika / liberation of North-America / history). – Zustand III ~ € 80

Fisher, Sydney ~ Canada, seine Geschichte, Erzeugnisse und natürlichen Hilfsquellen (EA, 1905) ~ Bearbeitet unter der Leitung des The Honourable Sydney Fisher, Minister für Landwirtschaft. Internationale Weltausstellung zu Lüttich 1905. Canadisches Ministerium für Landwirtschaft. Ottawa, 1905. 220 S., komplett mit zahlreichen photograph. Tafeln. Im Anhang zwei (Falt-)Karten und ein (Falt-)Panorama vom Parlament und Regierungsgebäude in Ottawa. Geprägter O.Pp.Band. – Zustand II-III ~ € 50

Graff, F.W.Up de ~ Bei den Kopffägern des Amazonas. Sieben Jahre Forschung und Abenteuer (EA, 1924) ~ 326 S., mit 31 Abbildungen und einer Karte. Leipzig, F.A. Brockhaus, 1924. Illustr. O.Ln. – Zustand II ~ € 42

Grenfell, Wilfred T. ~ Off The Rocks – Stories of the deep-sea fisherfolk of Labrador (3rd ed., 1906) ~ by Wilfred T. Grenfell, member of Royal College of Surgeons, England;1 Master Mariner; etc. with an introduction by Henry van Dyke. Third Edition, Philadelphia, The Sunday School Times Co., 1906. 248 p., with all plates. Coloured, illustr., embossed orig.linen. – Zustand II ~ € 30

Hesse-Wartegg ~ Kanada und Neu-Fundland (EA, 1888) ~ Nach eigenen Reisen und Beobachtungen von Ernst von Hesse-Wartegg. IX, 225 S., Faltkarte im Anhang. Herdersche Verlagshandlung, Freiburg im Breisgau (Illustrierte Bibliothek der Länder- und Völkerkunde). Illustr., goldgeprägter Originaleinband. Ecken leicht bestoßen und berieben, Seitenränder manchmal leicht knittrig, aber recht sauber, keine Stempel oder Vermerke. Faltkarte im Falz hinterlegt. – Zustand II-III ~ € 185

Keeler, Charles ~ San Francisco through earthquake and fire (1st ed. 1906) ~ Paul Elder and Company, publishers, San Francisco. Forward, index, followed by 55 pages text and 14 full-page photographic illustrations and a huge panoramic view as frontispiz. Illustrated orig.brochure binding, margins a bit frayed but clean outside and inside. Inside a minor foxing in the margin of p.18-22. Otherwise very fine. ~ € 115


Keller-Leuzinger, Franz ~ Vom Amazonas und Madeira (EA, 1874) ~ Skizzen und Beschreibungen aus dem Tagebuche einer Explorationsreise von Franz Keller-Leuzinger, Ingenieur. Mit zahlreichen nach den eigenen Skizzen vom Verfasser auf Holz gezeichneten und in der xylographischen Anstalt von A. Closs ausgeführten Illustrationen. Stuttgart, Verlag von A. Kröner. 1874, EA. X, 150 S., marmor. H.Ldr. d.Zt., mit goldgepr.Rückentitel. Format ca. 25x33cm, marmor. Buchschnitt. Die Abbildungen in vorzüglicher Qualität. Eine topographische Carte des Madeira-Stromes auf der Strecke zwischen den Schnellen St. Antonio bis Guajara – Merim nebst der projectirten Eisenbahn, aufgenommen von den Ingenieuren Jos.Keller & Franz Keller. 53 Text-Illustrationen, 18 Tafeln mit Jagdszenen, ethnologischen Darstellungen etc. Auf hochwertigem Papier gedruckt. Einband gering bestoßen und berieben. Rücken oben und unten leicht angeplatzt. Vorsätze gering fleckig, sonst innen sehr sauber. – Zustand II-III ~ € 310



Keller-Leuzinger, Franz ~ Vom Amazonas und Madeira (EA, 1874, grün) ~ Skizzen und Beschreibungen aus dem Tagebuche einer Explorationsreise von Franz Keller-Leuzinger, Ingenieur. Mit zahlreichen nach den eigenen Skizzen vom Verfasser auf Holz gezeichneten und in der xylographischen Anstalt von A. Closs ausgeführten Illustrationen. Stuttgart, Verlag von A. Kröner. 1874, EA. X, 150 S., grüner, gold und schwarzgeprägter Maroq.Einband, Format ca. 25x33cm, Goldschnitt, die Abbildungen in vorzüglicher Qualität. 53 Text-Illustrationen, 18 Tafeln mit Jagdszenen, ethnologischen Darstellungen etc. und eine Karte am Ende. Handschriftliche Widmung auf Frontispiz. Vorsätze leicht knickspurig. Auf hochwertigem Papier gedruckt. Einband gering bestoßen. Vorsätze gering fleckig, stellenweise gering braunfleckig, ansonsten ein schönes Exemplar! – Zustand II-III ~ € 530



Keller-Leuzinger, Franz ~ Vom Amazonas und Madeira (EA, 1874, braun) ~ Skizzen und Beschreibungen aus dem Tagebuche einer Explorationsreise von Franz Keller-Leuzinger, Ingenieur. Mit zahlreichen nach den eigenen Skizzen vom Verfasser auf Holz gezeichneten und in der xylographischen Anstalt von A. Closs ausgeführten Illustrationen. Stuttgart, Verlag von A. Kröner. 1874, X, 150 S., dunkelbrauner, goldgeprägter Orig.Marocq.Einband, Format ca. 25x33cm, marmoriert Schnitt. Eine topographische Carte des Madeira-Stromes auf der Strecke zwischen den Schnellen St. Antonio bis Guajara – Merim nebst der projectirten Eisenbahn, aufgenommen von den Ingenieuren Jos.Keller & Franz Keller. 53 Text-Illustrationen, 18 Tafeln mit Jagdszenen, ethnologischen Darstellungen etc., und eine Karte am Ende. Auf hochwertigem Papier gedruckt. Einband gering bestoßen. Vorsätze gering fleckig, kleiner Bibl.Stempel auf der Rückseite des Titelblattes, innen stellenweise sehr gering fingerfleckig, ansonsten ein schönes, überwiegend sehr sauberes Exemplar! – Zustand II ~ € 575



Klute, Fritz ~ Argentinien – Chile von heute. Land, Volk und Kultur ~ Mit vielen Abbildungen (55 gemäß Auflistung im Inhaltsverzeichnis) und drei Karten. Uhlenhorst-Verlag Curt Brenner, Hamburg (o.J., EA). 274 S., Inhaltsverzeichnis und Karten im Anhang. Goldgepr., grünes O.Ln. – Zustand I-II ~ € 40

Koch-Grünberg, Th. ~ Zwei Jahre bei den Indianern Nordwest-Brasiliens (EA, 1921) ~ Strecker und Schröder Verlag in Stuttgart. XII, 416 S., 12 Tafeln und 56 Abb.im Text und 1 Karte. Illustr. Orig.Ganzleinen mit illustr.Orig.Schutzumschlag (dieser etwas angerändert). Kleiner Namenseintrag auf dem Vortitel oben rechts, sonst keine Eintragungen oder Stempel. Papier etwas nachgedunkelt, sonst sehr sauber. - Zustand II ~ € 90

Kohl ~ Reisen in Canada und durch die Staaten von New-York und Pennsylvanien (EA, 1856) ~ Stuttgart und Augsburg, J.G. Cotta'scher Verlag, 1856 (EA). IV, 576 S., H.Ldr. d.Zt.mit goldgepr. Rückentitel. Titelblatt mit hinterklebtem Ausschnitt. Exlibris im Innendeckel. Leeres Vorsatzblatt fehlt. Einband gering bestoßen, innen ein sehr sauberes Exemplar. – Zustand II-III ~ € 170

Landkarte / map ~ Nord-America (1860) ~ Entworfen und gezeichnet von F. von Stülpnagel. Gestochen von W.Behrens. Massstab ca. 1:27.750.000. Aus: Stieler's Hand-Atlas (No. 46a), Ausg. in 63 Bl. No. LIV. Gotha, Justus Perthes, 1860. Format ca. 44x37cm, mehrfarbig.– Zustand II ~ € 30

Landkarte / map ~ Süd-America (1860) ~ Entworfen und gezeichnet von F.von Stülpnagel, rev.v. Hermann Berghaus, gest. v. C.Stier. Aus: Stieler's Hand-Atlas No. 49a, Ausg.in 63 Bl. No. LV. Gotha, Justus Perthes, 1860. Massstab ca. 1: 27.750.000, mehrfarbig. Format ca. 44x37cm. – Zustand II ~ € 52

Landkarte / map ~ Vereinigte Staaten von Nord-America, Mexico, Yucatan u.A. (1868) ~ entw.und gez.v. Fr.v.Stülpnagel und Hermann Berghaus, gestochen von C.Metzeroth. Gotha, Justus Perthes, 1868. Ausgabe in 63 Bl. No. LVI, Stieler's Hand-Atlas (No. 46b). Format ca. 44x47cm. – Zustand II ~ € 30

Martin, K. ~ Reise nach Niederländisch West-Indien (2 Bände, EA 1887-88) ~ Bericht über eine Reise nach Niederländisch West-Indien und darauf gegründete Studien. Mit vier Karten, zahlr. Tafeln und Holzschnitten. 2. Bände, 1. Band. Land und Leute, 186 S., 2. Band. Geologie, 238 S. Mit vier Karten Bonaire, Surinam, Curacao, Aruba, zahlreiche Illustrationen, Herausg. Mit Unterstützung von Het Nederlandsch Aardrijkskundig Genootschap te Amsterdam. EA., 1887-88. H.Ldr. – (West-Indies / Caribbean). – Zustand II ~ € 190

Martin, K. ~ Westindische Skizzen, Reise-Erinnerungen (EA, 1887) ~ von K.Martin, Professor für Geologie an der Universität zu Leiden. Mit 22 Tafeln und einer Karte. Separatausgabe des 1.Theils von: K.Martin. Bericht über eine Reise nach Niederländisch West-Indien und darauf gegründete Studien. Leiden, E.J.Brill, 1887. VII, 186 S., Tafeln im Vorsatz bzw. im Anhang (Photodrucke bzw. Lithos). Orig.Broschur (ca.19x28cm), teilweise unaufgeschnitten. – Zustand I-II ~ € 390

Muir, Marshall & Co. ~ Souvenir of Trinidad (approx. 1900) ~ Copyright – Muir, Marshall & Co., Port-of-Spain, Trinidad, British West Indies. Undated souvenir album (approx. 1900), size approx. 25x20cms, with a one-page-text introduction and 49 printed black & white photo-views on 16 leaves (front and reverse), many of them full-page size, one panorama view of Port-of-Spain. The pictures show e.g.: Port of Spain: The harbor, marine square, Frederick street, the Roman catholic cathedral, Trinity cathedral, Queen's Royal College – opening ceremony, Victoria institute, library, Colonial hospital, southern market, St. James' Barracks, Columbus statue and square, Queen's Park Hotel, cricket grounds, our soldiers' camp, marine residence, monos, street in San Fernando, waterfall, blue basin, a cocoe estate, breaking the cocoa pods, drying the cocoa bean, a sugar mill, train loaded with sugar cane, a coolie festival, coolie minstrels, native coolie woman, Trinidad types, the pitch lake, Zebu cattle – government farm, country scenery, government house (British colonies – British empire). Original brochure with staple binding (staples a bit rusted), some leaves loose, but else in very fine condition. – Zustand II ~ € 110

Murray Jordan, J. ~ In The West Indies(1903) ~ Copyright 1903, J. Murray Jordan, Philadelphia, PA. – Souvenir album, size approx. 25x20csm, no text-introduction, just 71 photo-views on 16 leaves (front and reverse), many of them full-page size. The black & white views show e.g.: Harbour of St. Pierre – Martinique, St. Pierre, various views Martinique, types, Martinique before the destruction and after destruction, the destruction (volcan), bodies found after the destruction of St.Pierre, The Paseo – Port of Spain – Trinidad, The Queen's Park Hotel, cocoe estate, sugar cane, native coolie woman, Trinidad types, government house & grounds, native home, Pitch Lake. Panorama of Charlotte Amelia - St.Thomas, old Danish fortress – St.Thomas, a tropical avenue,

government house – St.Thomas, the Pitons – St.Lucia, Panorama of Castries – St.Lucia, on the coal-wharf – Castries – St.Lucia, Beckwith Place – Barbados, canal and wharves – Bridgetown – Barbados, street in Bridgetown, Trafalgar Square – Bridgetown, Martin's Bay – East Coast, Bathsheba – East Coast, New Castle Sugar Estate – Barbados, Codrington College, Marine Hotel, Hastings. The park, Kingston – Jamaica, a street bazar – Kingston – Jamaica, Gorge of the Rio Cobre, Bridge over the Rio Cobre, tropical home, gardens of Kings House, Kings House, Adelaide Street – Spanish Town – Jamaica, Morro Castle – San Juan – Porto Rico, harbor of San Juan, native home, San Justo Street, Plaza and statue of Columbus, Panorama of San Juan, Princess Promenade – San Juan – Porto Rico. (British colonies – British empire). Original brochure with illustration on front cover, staple binding (staples a bit rusted), some leaves loose, but else in very fine condition. – Zustand II ~ € 110

Ochsenius, Carl ~ Chile. Land und Leute (EA, 1884) ~ Nach zwanzigjährigen eigenen Beobachtungen und denen Anderer, kurz geschildert. Mit 29 Vollbildern, 58 Text-Abb. und 2 Karten in Holzstich. Aus. Das Wissen der Gegenwart. Deutsche Universal-Bibliothek für Gebildete, XXII Band. Leipzig. G.Freytag, 1884, Prag. F. Tempsky. 254 S. Blindgepr. O.Ln. – Zustand II-III ~ € 65

Oppel, Karl ~ Tambour und General. Vor hundert Jahren. Erzählung aus der Geschichte des amerikanischen Freiheitskampfes (EA, 1884) ~ Auf Grundlage der Werke von L. Rousselet, Fr. Kapp, William C. Bryant und Sydney H. Gay nebst anderen bearbeitet von Dr. Karl Oppel. Mit 160 Text-Illustrationen und zwei Tonbildern. 1884, Leipzig und Berlin, Verlag und Druck von Otto Spamer. 334 S. + Anhang. Illustr. Goldgeprägtes O.Ln. – (Nordamerika / Americana / Amerika / history). – Zustand II-III ~ € 90

D'Orbigny, M. Alcide ~ Voyage pittoresque dans les deux Ameriques (ed. 1841) ~ Resume general de tous les voyages. De Colomb, Las-Casas, Oviedo, Gomara, Garcilazo de la Vega, Acosta, Dutertre, Labay, Stedman, La Condmine, Ulloa, Humboldt, Hamilton, Cochrane, Mawe, Auguste de Saint-Hilaire, Max. de Neuwied, Spix et Martius, Rengger et Longchamp, Azara, Fresier, Molina, Miers, Pöppig, Antonio de Rio, Beltrami, Pike, Long, Adair, Chastellux, Bartram, Collot, Lewis et Clarke, Bradbury, Ellis, Mackenzie, Franklin, Parry, Back, Phipps, etc. etc. Par les redacteurs du voyage pittoresque autour du monde. Publie sous la Direction de M. Alcide D'Orbigny, auteur du voyage dans l'Amerique meridionale, publie par ordre du gouvernement. Accompagne de cartes et de nombreuses Gravures en taille-douce sur acier d'apres les dessins de M. De Sainson, dessinateur du voyage de l'astrolabe et M. Jules Boilly. Paris, Furne et Cie, Libraires-Éditeurs. 134 Tafeln/plates plus 2 Faltkarten/folding maps, 568 Seiten/pages. Format/size 20x29cm. Goldgeprägtes O.H.Ldr./gilt-imprinted orig.half-leather. Very fine condition. – Zustand II ~ € 315

Park, Andrew G. ~ The City Beautiful – San Francisco past, present and future (1st ed. 1906) ~ Illustrated with photographs which were taken before, during, and after the Earthquake and Fire of April 18, 1906. With a brief sketch of San Francisco's History and Magnificent Future by Andrew G. Park. Published by Houstoun & Harding, Long Angeles, Cal., June 21st, 1906. Oblong orig.brochure (illustrated) binding (ca.26,5x17,8cm). Text 5 pages (unpaginated), followed by 43 pages with total 46 photographic views, among them 3 large/superlarge panoramic views. Condition outside: Slightly stained, margins a bit frayed, outer corners a bit bent. Inside clean, upper outer corners bent, a few pages loose due to staple binding. Fine to very fine condition. ~ € 115

Paton, William Agnew ~ Down the islands. A voyage to the Caribbees (1st ed. 1887) ~ New York, Charles Scribner's Sons, 1887 (first edition). XIII, 301 p., plus adverts, with illustrations (15 plates, and 53 illustr.in text) from drawings by M.J. Burns. Illustrated grey orig.linen. – Contents e.g.: St.Christopher / St. Kitt's / Antigua / Sabbath Island / Mdanina – Martinique / St.Pierre / Barbados / Demerara / Trinidad / Grenada / St. Lucia / Montserrat / Nevis. – Zustand II-III ~ € 125

Photo-Album / Fotoalbum ~ Schiffsreise mit der Yorck" um 1920 unter Kapitän Miltzlaff von Bremerhaven nach Havanna, Kuba (Cuba) 33 Orig.Photographien ~ Album in Querformat ca. 24x16,5cm, aus dickem Papier mit Kordelbindung, enthaltend 16 dünne Kartonblätter mit vorder- und rückseitig leicht eingeklebten 33 Orig.Photos im Format 12x18cm, sämtliche Fotos mit handschriftlichen Untertiteln. Im einzelnen zeigen die Fotos z.B.: die Schiffsoffiziere: W. Uthe, IV. Offizier, K. Homan, I. Offizier, Kapitän Miltzlaff, Y. Schade, II. Offizier, E. Bieck, II. Offizierdavon, H. Hipperling, II. Funkoffizier, R. Züllsdorf, Oberkoch, und andere Besatzungsmitglieder. Dampfer York in Bremerhaven. Vigo (2x), Gijon (2x, mit Hafen), La Coruna (2x), Dampfer Yorck in Vigo, Straße in Vigo (2x), dann folgen 21 Fotos von Havanna (Habana): Einfahrt in Habana (2x), Verbrüderungsplatz, Ruine, diverse Plätze mit Automobilverkehr, Tropical-Garten, diverse Straßenansichten, Main-Denkmal, Regierungsgebäude, El Prato, Plantagen, Knochen-Garten, Friedhof. – Die Fotos wurden offenbar vom Photographen B. Nicolaysen angefertigt und sind alle nur leicht eingeklebt. – Der Album-Einband ist leicht angerändert, innen aber ist alles gut erhalten. (Karibik / Mittel-Amerika / Westindische Inseln / Carabian Islands / West-Indies). – Zustand II ~ € 260

Photo-Album / Foto-Album / Fotoalbum ~ 73 Fotos: Reise-Erinnerungen S.M. Kreuzer "Geier" 1897/98 nach Mittel- und Süd-Amerika ~ Das Album im Querformat ca. 35,5x23x3,5cm enthält 25 Kartonblätter mit Seidenzwischenblättern und mit insgesamt 73 Originalfotos, davon einige Vintages. Die meisten Fotos im Großformat ca. 22x17cm und mehr, aber auch kleinere Formate z.B. 15x10,5cm (30 Stück). Alle Fotos sind sorgfältig eingeklebt und jedes Foto mit handschriftlichem Untertitel. Die Reise ist somit bestens dokumentiert, z.B. wird gezeigt: SMS Geier vor Vera Cruz im Sept.1898, Champs de Mars, Port aux Prince, Haiti, Bergbewohner, Fort Willemstad (Curacao), Harbour of Port of Spain (Trinidad), Olinda - Recife (Pernambuco), Castell de Morro bei der Einfahrt in Havanna (Cuba), El Christobal (Puerto Rico). Landungsmole, Schwimmdock, Arsenal, Rathaus und Placa in Vera Cruz (Mexico). Puerto Barrios (Nicaragua), Colon, Bahia, Rio de Janeiro (Brasilien), Punta Arenas, Valparaiso. Picknick der deutschen Colonie Valparaiso (Chile) zur Feier der Anwesenheit SMS Geier 19.März 1899. Picknick in Vina de Mar bei Valparaiso, im Hafen von Callao (Peru), Argentinisches Kriegsschiff "Lamiento" im Hafen von Callao (Peru). Panama. San José de Guatemala, Wache in Corinto (Nicaragua). Wache in Punta Arenas de Costa Rica. Panama-Kanal, Statue des Columbus am Panamakanal bei Colon, Carthagen, Savanilla (Columbia). St. Thomas. Auf dem Achterdeck S. "Valdivia" auf der Heimreise. Begräbnisfeier des Obermatrosen Paul Schulz von SMS Geier in Vera Cruz. - Der Album-Einband ist goldgeprägt und sehr dekorativ, leichte Kratzer sind vorhanden. Die Kartonblätter sind meist gleichmäßig nachgedunkelt, stellenweise etwas fingerfleckig, aber überwiegend erstauulich sauber, die Fotos gut bis sehr gut erhalten. (Karibik / Mittel-Amerika / Süd-Amerika / Westindische Inseln / Carabian Islands / West-Indies). – Zustand II ~ € 2150




Photo-Album / Foto-Album / Fotoalbum ~ 88 Fotos: Erinnerungen einer Schiffsreise mit der „Sierra Cordoba“ 1914-15 nach Süd-Amerika ~ Das Album im Querformat ca. 37x25x3,5cm enthält 20 Kartonblätter, davon sind 3 unbenutzt, mit insgesamt 88 Fotos, meist im Format 14x9cm, davon sind 11 Foto-AKs, 23 professionelle Fotos und der Rest sind privat gemachte Fotos. Gezeigt wird die „Sierra Cordoba“, Ansichten aus Anwerpen, Gent, Coruna, Vigo, Lissabon, Funchal (Madeira), Cap Verde, S. Vincent, Reiseteilnehmer an Bord, Äquatortaufe, Zuckerhut, Rio de Janeiro (diverse Ansichten), Santos, Montevideo, Buenos Aires, Rückreise aus Argentinien, Dampfer „Regina Elena“ und S.S. „Hollandia“, Pernambuco, Fernando Noronha, Barcelona, Amsterdam. Album und Fotos sind in meist sehr gutem Zustand. ~ € 850





Photo-Album / Foto-Album / Fotoalbum ~ 220 Fotos einer Schiffs- und Landreise nach Süd- und Mittelamerika (1926-28) ~ Das Album im Querformat ca. 28,5x19cm enthält 55 schwarze Kartonblätter (Kordelheftung) mit vorder- und rückseitig eingesteckten bzw. geklebten 131 Privatfotos und 89 Foto-Postkarten. Vermutlich eine Auswanderer-Familie namens Kleven (eine Agnes Kleven ist genannt und gezeigt zusammen mit ihrem Mann und zwei Kindern). Die Fotos beginnen Sept. 1926 und enden Oktober 1928. Die Ausreise erfolgt mit der SS van Rensselaer ab Antwerpen. Aufenthalt in Panama City (Dez. 1926). Aufenthalt in Kolumbien (Bogota, Januar 1927). Fluss-Schiffsreise mit der SS Pedro del Ospina (16.-19.02.1927) über den Rio Magdalena. Aufenthalt in Barranquilla (19.2. - 6.3.1927), Cartagena, Habana. San José de Costa Rica, Guatemala, San Salvador (1928). Argentinien. Äquator-Taufe an Bord der SS Santa Ana (21.5.1927). Es sind insgesamt 131 Privatfotos in verschiedenen Formaten (meist 11x8cm) und 89 Fotopostkarten / Vintages (13,5x9 bzw. 6 Stück 18x12cm) enthalten. Fast alle Fotos und Postkarten haben Untertitel bzw. die Postkarten haben vorderseitig oder rückseitig Inschriften, z.B. aus Venezuela (4x), Maracaibo (3x), Panama (3x), Kolumbien (20x) mit Bogota (7x), Medellin (6x), Barranquilla (4x), Cartagena (3x), Costa Rica (6x), Guatemala (2x), San Salvador (2x), Peru (25x) mit Lima, Valparaiso, Santiago, Valdivia. Chile (11x) mit Santiago, Montevideo. Es sind auch einige Schiffsfotos enthalten: Antonio Delfino, Cap Arcona, Cap Polonia, Hapag D. Rhein, SS Santa Ana, Teutonia, SS Carna, SS van Rensselaer, M. Perez, SS Pedro Nel Ospina, sowie Ansichten mit Automobilen, einer Eisenbahn. Die Fotos und Postkarten sind gut bzw. sehr gut erhalten, die Kartonseiten manchmal etwas abgegriffen. Insgesamt aber gute Erhaltung. - Zustand II ~ € 880



Regel, Prof. Dr. Fritz ~ Kolumbien (ca. 1898) ~ (Bibliothek der Länderkunde, herausgegeben von Prof. Dr. Alfred Kirchhoff und Dr. Rudolf Fitzner, siebenter und achter Band). Berlin (o.J., ca. 1898), Alfred Schall, Verlagsbuchhandlung. XII, 274 S., zahlreiche photograph. Abb. im Text und Tafeln, Faltkarte im Anhang. Illustr. Orig. Leinen. Einband etwas fleckig und berieben, innen sehr sauberes Exemplar, keinerlei Stempel, leichter Besitzvermerk im leeren Vorsatz und auf Titelseite, Klammerheftung stellenweise geringfügig angerostet. – Zustand III ~ € 95

Schrader, Spencer ~ The Geology and mineral resources of a portion of the Copper River District, Alaska (1st ed., 1901) ~ by Frank Charles Schrader and Arthur Coe Spencer. Department of the Interior, United States Geological Survey, Charles D. Walcott, Director. Washington, Government Printing Office, 1901. 94 p., five maps: Sketch map of Central Alaska (double-page). Topographic map of Chitina River and Copper River region Alaska 1900 (size approx. 105x82cm). Topographic sketch map of Prince William Sound and Vicinity Alaska (double page). Geological reconnaissance map of the Chitina Copper Belt, Alaska (size approx. 67x53cm). Geological sketch map of Prince William Sound and Vicinity, Alaska (double-page). 9 photographic plates with total 19 views. Orig. brochure, size approx. 20x29,5cm. Contents very clean. Cover slightly worn. – (Americana / Amerika). – Zustand II-III ~ € 95

Thayer, William M. ~ Marvels of the New West (1st ed., 1888) ~ A vivid portrayal of the stupendous marvels in the vast wonderland west of the Missouri River. Six books in one volume, comprising marvels of nature, marvels of race, marvels of enterprise, marvels of mining, marvels of stock-raising, and marvels of agriculture, graphically and truthfully described by William M. Thayer. Illustrated with over three hundred and fifty fine engravings and maps. Norwich, Conn.: The Henry Bill Publishing Company. 1888 (first edition). XXXVI, 715 p., original dark-green, gilt imprinted and illustr. cloth. Marbled edges. Size approx. 18x25cm. (Contents among others dealing with canons, Yellowstone National Park, geysers, Yosemite Valley, Garden of Gods, Monument Park, etc. etc.). Very fine condition. – (Americana / Nordamerika). – Zustand II ~ € 260

Vallentin, Dr. W. ~ Ein unerschlossenes Kulturland Neuquen und Rio Negro (2.A., 1907) -Argentinien) ~ Mit 47 Illustrationen nach photographischen Original-Aufnahmen. Zweite Auflage, Berlin, Hermann Paetel, 1907. VI, 229 S. plus Anhang. O.Ln. – Zustand II-III ~ € 35

Wegener, Dr. Georg ~ Reisen im Westindischen Mittelmeer (EA, 1904) ~ Fahrten und Studien in den Antillen, Colombia, Panama und Costarica im Jahre 1903. Mit Abb. nach Aufnahmen des Verfassers und 4 Kartenskizzen. Berlin, Allgemeiner Verein für Deutsche Literatur. EA, 1904. Seiner Hoheit, dem Herzog Georg von Sachsen-Meiningen in tiefster Ehrfurcht zugeignet. 302 S. plus Anhang. O. H.Ldr. – Zustand II-III ~ € 60

Williards, E. ~ Geschichte von Nordamerika (1848) ~ nach E. Williards. Mit dem Portrait Georg Washington's. Leipzig, Verlagsbuchhandlung von Carl B. Forck, 1848. 382 S. plus Anhang. Blind- und goldgeprägtes O.Ln., marmor. Buchschnitt. – (history of Amerika / Americana). – Zustand II ~ € 60
